














Bijlage 7. Zichtbare historisch geografische relictten







RERLICHT	LOCATIE	Ouderdom	TOELICHTING	AFBEELDING
Landbouw en veeteelt				
Verkavelings- en ontginningssporen				
Restant duinakkers Zwarte duinenpad	Duinboogcomplex	Vermoedelijk 19 ^{de} eeuw	Aarden walletjes en percelering zijn nog zichtbaar, door de begroeiing is alleen de aardenwal duidelijk te herkennen.	 <i>(Foto auteur, 2020)</i>
Restant duinakkers Vuurtorenpad	Duinboogcomplex	Vermoedelijk 19 ^{de} eeuw	Ondanks de begroeiing is de aardenwal nog zichtbaar, de percelering is wel nog aanwezig maar door de begroeiing niet te herkennen.	 <i>(Foto auteur, 2020)</i>
Restant duinakkers Helmsnijderspad	Duinboogcomplex	Vermoedelijk 19 ^{de} eeuw	De aarden wal is gedeeltelijk nog zichtbaar.	 <i>(Foto auteur, 2020)</i>
Restant duinakkers Karrepad	Duinboogcomplex	Vermoedelijk 19 ^{de} eeuw	Ondanks de aangelegde weg en de begroeiing is het aarden walletje nog licht zichtbaar.	 <i>(Foto auteur, 2020)</i>
Restant duinakkers Westerduinenpad	Duinboogcomplex	Vermoedelijk 19 ^{de} eeuw	Aarden walletje en percelering zijn nog aanwezig, zijn moeilijk te herkennen door begroeiing.	 <i>(Foto auteur, 2020)</i>
Restant duinakkers Badweg	Duinboogcomplex	Vermoedelijk 19 ^{de} eeuw	Aarden walletjes en percelering zijn nog zichtbaar in het landschap, ondanks dat een groot deel begroeid is.	 <i>(Foto auteur, 2020)</i>


<p>Restant duinakkers Cornelis Visserpad</p>	<p>Duinboogcomplex</p>	<p>Vermoedelijk 19^{de} eeuw</p>	<p>Aarden walletje is nog zichtbaar.</p>	 <p><i>(Foto auteur, 2020)</i></p>
<p>Restant duinakkers Cornelis Visserpad, nabij voetbalveld</p>	<p>Duinboogcomplex</p>	<p>Vermoedelijk 19^{de} eeuw</p>	<p>Ondanks dat de aarden wal begroeid is, is hij nog te herkennen.</p>	 <p><i>(Foto auteur, 2020)</i></p>
<p>Restant duinakkers Jacobspad, nabij voetbalveld</p>	<p>Duinboogcomplex</p>	<p>Vermoedelijk 19^{de} eeuw</p>	<p>Ondanks dat het aarden walletje begroeid is, is hij nog te herkennen.</p>	 <p><i>(Foto auteur, 2020)</i></p>
<p>Restant duinakkers Jacobspad</p>	<p>Duinboogcomplex</p>	<p>Vermoedelijk 19^{de} eeuw</p>	<p>Aarden walletje en percelering is nog zichtbaar, wel zijn ze sterk begroeid.</p>	 <p><i>(Foto auteur, 2020)</i></p>
<p>Restant duinakkers Jacobspad, nabij Seedûne</p>		<p>Vermoedelijk 19^{de} eeuw</p>	<p>Aarden walletje en percelering zijn nog aanwezig, maar zeer minimaal zichtbaar door begroeiing.</p>	 <p><i>(Foto auteur, 2020)</i></p>
<p>Restant duinakkers Kwekerijpad</p>	<p>Duinboogcomplex</p>	<p>Vermoedelijk 19^{de} eeuw</p>	<p>Aarden walletje is nog aanwezig, maar is grotendeels begroeid.</p>	





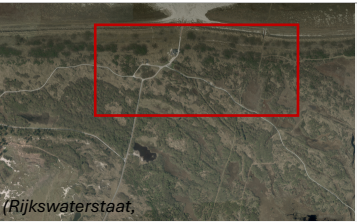

(Foto auteur, 2020)







Restant duinakkers Kronkelpad	Duinboogcomplex	Vermoedelijk 19 ^{de} eeuw	Aarden walletje is nog aanwezig, evenals de percelering maar vrijwel volledig begroeid.	 <p>(Foto auteur, 2020)</p>
Restant duinakkers Reddingsweg	Duinboogcomplex	Vermoedelijk 19 ^{de} eeuw	Een aarden walletje en percelering is licht zichtbaar.	 <p>(Foto auteur, 2020)</p>
Restant duinakkers Reddingsweg	Duinboogcomplex	Vermoedelijk 19 ^{de} eeuw	Aarden walletje is zichtbaar.	 <p>(Foto auteur, 2020)</p>
Restant duinakkers Kooiweg	Strandvlakte	Vermoedelijk 19 ^{de} eeuw	Aarden walletje en percelering zijn nog zichtbaar.	 <p>(Foto auteur, 2020)</p>
Restant duinakkers Biologenpad	Strandvlakte	Vermoedelijk 19 ^{de} eeuw	Aarden walletje en percelering zijn nog zichtbaar.	 <p>(Foto auteur, 2020)</p>
Dobbe Binnenkwelder	Washover	Vermoedelijk 20 ^{ste} eeuw	Nog in gebruik voor vee en wild, groeit wel meer dicht.	 <p>(Foto auteur, 2020)</p>
Dobbe Groenglop	Strandvlakte	Vermoedelijk 19 ^{de} eeuw	Nog in gebruik voor vee en wild.	 <p>(Foto auteur, 2020)</p>









Dobbe Louwvlakte	Duinboogcomplex	Vermoedelijk 19 ^{de} eeuw	Vrijwel volledig begroeid, minimaal zichtbaar.	 (Foto auteur, 2020)
Dobbe ten zuiden van Groenglop	Strandvlakte	Vermoedelijk 19 ^{de} eeuw	Vrijwel volledig verzand, minimaal zichtbaar.	 (Foto auteur,
Drinkputten Binnenkwelder	Washovercomplex	20 ^{ste} eeuw	De twee drinkputten in de Binnenkwelder zijn identiek aan elkaar en zijn beiden nog vol in gebruik door het jongvee wat daar loopt.	 (Foto auteur,
Schaapskooi Helmsnijderspad	Duinboogcomplex	20 ^{ste} eeuw	De voormalige schaapskooi is tegenwoordig in gebruik als schuur.	 (Rijkswaterstaat,
Herdershut	Strandvlakte	19 ^{de} / 20 ^{ste} eeuw	Verschillende keren is er een nieuwe hut geplaatst.	 (Foto auteur,
Resten van oude gebruiksvormen				
Banaal grasland	Washover	20 ^{ste} eeuw	Het grasland nabij de Waddenzee is als gecultiveerd gras te herkennen.	 (Foto auteur, 2020)
Koehok	Strandvlakte	Vermoedelijk 19 ^{de} eeuw	Begrensde weide.	 (Foto auteur, 2020)








Veedrift: it Aude Kúpaid	Duinboogcomplex	Onbekend		 <i>(Foto auteur, 2020)</i>
Veedrift: it Kúpaid	Duinboogcomplex	Vermoedelijk 19 ^{de} eeuw		 <i>(Foto auteur, 2020)</i>
Parasolvormige Vlieren	Duinboogcomplex	20 ^{ste} eeuw		 <i>(Foto auteur, 2020)</i>
Ontwateringsstructuur duinen	Duinboogcomplex	20 ^{ste} eeuw	Vrij recent gedeeltelijk herstelt, op verschillende plekken nog in gebruik, op andere plaatsen gedempt of dichtgegroeid.	 <i>(Foto auteur, 2020)</i>
Ontwateringsstructuur Binnenkwelder	Washover	20 ^{ste} eeuw	Op veel plaatsen sterk dichtgegroeid.	 <i>(Foto auteur, 2020)</i>
Jacht en Visserij				
Drinkplas voor wild Kapenglop	Duinboogcomplex	20 ^{ste} eeuw	Grotendeels dichtgegroeid.	 <i>(Foto auteur, 2020)</i>

Drinkplas voor wild Hertenbosvallei	Duinboogcomplex	20 ^{ste} eeuw	Grotendeels dichtgegroeid.	 <i>(Foto auteur, 2020)</i>
Eendenkooi Banckspolder	Strandvlakte	19 ^{de} eeuw	De eendenkooi is nog volop in gebruik voor de wetenschap en educatie.	
Eendenkooi Rijsbergen	Strandvlakte	19 ^{de} eeuw	De kooiplas is ondanks de dichte begroeiing nog wel te herkennen door het riet.	 <i>(Foto auteur, 2020)</i>
Percelering voormalige wildakker	Duinboogcomplex	20 ^{ste} eeuw	De geëgaliseerde akker en percelering zijn nog te herkennen.	 <i>(Foto auteur, 2020)</i>
Infrastructuur en nederzettingen				
<i>Naar functie</i>				
Helmsnijderspad	Duinboogcomplex			 <i>(Foto auteur, 2020)</i>
Karrepad	Duinboogcomplex	19 ^{de} eeuw		 <i>(Foto auteur, 2020)</i>
Reddingsweg	Duinboogcomplex			 <i>(Foto auteur, 2020)</i>


Naar landschappelijke ligging				
Kooiweg	Strandvlakte			 (Foto mapio.net)
Strydyken paid	Strandvlakte			 (Foto auteur, 2020)
't Spoor	Duinboogcomplex	20 ^{ste} eeuw		 (Foto auteur, 2020)
Waterstaatspad	Washover	20 ^{ste} eeuw		 (Foto auteur, 2020)
Nederzettingen				
Bunkerdorp Schlei	Duinboogcomplex	20 ^{ste} eeuw	De voormalige bunkers en andere grote gebouwen zijn grotendeels nog aanwezig. Maar zijn wel allemaal ondergewerkt onder het zand, en alleen zichtbaar in de vorm van een soort raar gevormde duin (persoonlijke communicatie E. van den Berg, 18 sept 2020).	 (Rijkswaterstaat,
Bunkerdorp Batterij	Duinboogcomplex	20 ^{ste} eeuw	De Batterij is grotendeels verdwenen. Echter zijn er nog wel enkele brokstukken aanwezig in het terrein, zijn de onderstellen van het afweergeschut nog aanwezig, evenals enkele Tobruk bunkertjes en een opslagruimte (persoonlijke communicatie E. van den Berg, 18 sept 2020).	
Waterstaat				
Scheepvaart functie				

Baken Kobbeduinen	Duinboogcomplex			 (Foto auteur, 2020)
Baken Willemsduin	Duinboogcomplex			 (Foto K. Bunk, 2017)
Kaap in Kapenglop	Duinboogcomplex	19 ^{de} eeuw	Drie gaten in de bodem wijzen op de locatie van de oorspronkelijke kaap.	 (Foto auteur, 2020)
<i>Dijken en kadijken</i>				
Kadijk Kapeglop	Strandvlakte		Ondanks de hevige begroeiing is een groot deel van de kadijk nog te herkennen.	 (Foto auteur, 2020)
Kadijk ten zuiden van Rijsbergen	Strandvlakte	18 ^{de} eeuw	Ondanks de nieuwbouwwijk, grenzend aan de kadijk, is de kadijk gespaard en zichtbaar gebleven.	 (Foto auteur, 2020)
Kadijken Groenglop	Strandvlakte	Vermoedelijk 18 ^{de} eeuw	Groot deel van de kadijk is ondanks de begroeiing nog zichtbaar.	 (Foto auteur, 2020)

Kadijk kwekerij	Duinboogcomplex		Groot deel van de kadijk is ondanks de begroeiing nog zichtbaar.	 <i>(Foto auteur, 2020)</i>
Stroodijk	Duinboogcomplex	20 ^{ste} eeuw	Ondanks de begroeiing zijn de contouren nog zichtbaar van de dijk.	 <i>(Foto auteur, 2020)</i>
Koffiedijk (zeedijk)	Duinboogcomplex	20 ^{ste} eeuw	Ondanks de begroeiing is de dijk nog zichtbaar.	 <i>(Foto auteur, 2020)</i>
Johannesdijk (zeedijk)	Strandvlakte	20 ^{ste} eeuw	De dijk zelf is onderwater en niet zichtbaar. Begroeiing op de dijk, geeft echter wel de contouren van de dijk aan.	 <i>(Foto auteur, 2020)</i>
Stuifdijk	Washover	20 ^{ste} eeuw		 <i>(Foto auteur, 2020)</i>
Oude Waddenzeedijk (zeedijk)	Strandvlakte	19 ^{de} eeuw		 <i>(Foto auteur, 2020)</i>
<i>Dijkbouw</i>				
Kleiwinningsputten	Strandvlakte	20 ^{ste} eeuw	Ondanks dichte begroeiing met riet, zijn de putten nog wel zichtbaar.	 <i>(Foto auteur, 2020)</i>
Zandwinningsplas de Berkenplas	Duinboogcomplex	20 ^{ste} eeuw		 <i>(Foto auteur, 2020)</i>

Zandwinningsplas de Kooiplas	Duinboogcomplex	20 ^{ste} eeuw		 (Foto auteur, 2020)
Zandwinningsplas de Zandwinningsplas	Duinboogcomplex	20 ^{ste} eeuw	Niet toegankelijk voor publiek.	 (Rijkswaterstaat)
<i>Terpen</i>				
Terp Middenstreek	Strandvlakte	Vermoedelijk 18 ^{de} eeuw	Hoogteverschil minimaal zichtbaar.	 (Foto auteur, 2020)
<i>Kolken</i>				
Kolk Oosterreeweg	Strandvlakte	Vermoedelijk begin 19 ^{de} eeuw	Ondanks de dichte begroeiing zijn de contouren van de kolk duidelijk te herkennen.	 (Foto auteur, 2020)
Kolk Kooiweg	Strandvlakte	Vermoedelijk begin 19 ^{de} eeuw		 (Foto auteur, 2020)
Kolk Reeweg	Strandvlakte	19 ^{de} eeuw	Zeer minimaal zichtbaar. Alleen bij nat weer zijn de contouren van de kolk te herkennen.	 (Foto dr. H. Feenstra)
<i>Kustbescherming</i>				
Takkenschermen	Eilandkop	20 ^{ste} eeuw	Alleen deze restanten van takkenschermen zijn nog zichtbaar.	 (Foto auteur, 2020)
Overig				
<i>Resten van oude gebruiksvormen</i>				

De Kwekerij	Duinboogcomplex	20 ^{ste} eeuw		 <i>(Foto auteur, 2020)</i>
Eerste Dennen	Duinboogcomplex	20 ^{ste} eeuw		 <i>(Foto auteur,</i>
Tweede Dennen	Duinboogcomplex	20 ^{ste} eeuw		 <i>(Foto auteur, 2020)</i>
Turfvijver	Duinboogcomplex	20 ^{ste} eeuw		 <i>(Foto auteur, 2020)</i>
Vuilnisbelt Helmsnijderspad	Duinboogcomplex	20 ^{ste} eeuw	Reliëf duidelijk te herkennen in het landschap.	 <i>(Rijkswaterstaat, 2011)</i>
Vuilnisbelt 'Om de West'	Duinboogcomplex	20 ^{ste} eeuw	Reliëf nauwelijks te herkennen, mede door de begroeiing.	 <i>(Rijkswaterstaat, 2011)</i>
Grote vuilnisbelt	Duinboogcomplex	20 ^{ste} eeuw	Reliëf duidelijk ter herkennen van de omliggende duinen.	 <i>(Rijkswaterstaat, 2011)</i>
<i>Eigendomsrelict</i>				

Stenen palen	Duinboogcomplex en Strandvlakte	19 ^{de} eeuw	Slechts een van de twee palen is duidelijk zichtbaar in het landschap, de andere paal staat in het riet aan de wal van de Westerplas.	 <p>(Foto auteur, 2020)</p>
---------------------	---------------------------------	-----------------------	---	--